

Бахчисарайский горрайонный отдел Государственного комитета по государственной регистрации и кадастру Республики Крым

полное наименование органа регистрации прав

Выписка из Единого государственного реестра недвижимости об объекте недвижимости

Сведения о характеристиках объекта недвижимости

На основании запроса от 31.07.2023, поступившего на рассмотрение 01.08.2023, сообщаем, что согласно записям Единого государственного реестра недвижимости:


Раздел 1 Лист 1

Земельный участок			
вид объекта недвижимости			

Лист № 1 раздела 1	Всего листов раздела 1: 3	Всего разделов: 8	Всего листов выписки: 12
--------------------	---------------------------	-------------------	--------------------------

01.08.2023г. № КУВИ-001/2023-174927129	
Кадастровый номер:	90:21:010105:1560
Номер кадастрового квартала:	90:21:010105
Дата присвоения кадастрового номера:	15.06.2023

Ранее присвоенный государственный учетный номер:	данные отсутствуют
Адрес:	Республика Крым, г Саки, ул. Морская
Площадь:	13842 +/- 41
Кадастровая стоимость, руб.:	13222935.51
Кадастровые номера расположенных в пределах земельного участка объектов недвижимости:	данные отсутствуют
Кадастровые номера объектов недвижимости, из которых образован объект недвижимости:	90:21:010102:13; 90:21:010105:1483
Кадастровые номера образованных объектов недвижимости:	данные отсутствуют
Категория земель:	Земли населенных пунктов
Виды разрешенного использования:	Спорт, Хранение автотранспорта
Сведения о кадастровом инженере:	образованием 8 земельных участков путем перераспределения земельных участков с кадастровыми номерами 90:21:010102:13, 90:21:010105:1483, 90:21:010105:1482 и земель, находящихся в государственной или муниципальной собственности
Сведения о лесах, водных объектах и об иных природных объектах, расположенных в пределах земельного участка:	данные отсутствуют
Сведения о том, что земельный участок полностью расположен в границах зоны с особыми условиями использования территории, территории объекта культурного наследия, публичного сервитута:	данные отсутствуют

полное наименование должности	 <p>ДОКУМЕНТ ПОДПИСАН ЭЛЕКТРОННОЙ ПОДПИСЬЮ</p>	инициалы, фамилия
	<p>Сертификат: 3094B7974B3CA8E1F07A347CFAD6FA78 Владелец: ФЕДЕРАЛЬНАЯ СЛУЖБА ГОСУДАРСТВЕННОЙ РЕГИСТРАЦИИ, КАДАСТРА И КАРТОГРАФИИ Действителен: с 17.05.2022 по 10.08.2023</p>	

Земельный участок			
вид объекта недвижимости			
Лист № 2 раздела 1	Всего листов раздела 1: 3	Всего разделов: 8	Всего листов выписки: 12
01.08.2023г. № КУВИ-001/2023-174927129			
Кадастровый номер:		90:21:010105:1560	
Сведения о том, что земельный участок расположен в границах особой экономической зоны, территории опережающего социально-экономического развития, зоны территориального развития в Российской Федерации, игровой зоны:		данные отсутствуют	
Сведения о том, что земельный участок расположен в границах особо охраняемой природной территории, охотничьих угодий, лесничеств:		данные отсутствуют	
Сведения о результатах проведения государственного земельного надзора:		данные отсутствуют	
Сведения о расположении земельного участка в границах территории, в отношении которой утвержден проект межевания территории:		данные отсутствуют	
Условный номер земельного участка:		данные отсутствуют	
Сведения о принятии акта и (или) заключении договора, предусматривающих предоставление в соответствии с земельным законодательством исполнительным органом государственным органом власти или органом местного самоуправления, находящегося в государственной или муниципальной собственности земельного участка для строительства наемного дома социального использования или наемного дома коммерческого использования:		данные отсутствуют	
Сведения о том, что земельный участок или земельные участки образованы на основании решения об изъятии земельного участка и (или) расположенного на нем объекта недвижимости для государственных или муниципальных нужд:		данные отсутствуют	
Сведения о том, что земельный участок образован из земель или земельного участка, государственная собственность на которые не разграничена:		данные отсутствуют	
Сведения о наличии земельного спора о местоположении границ земельных участков:		данные отсутствуют	
Статус записи об объекте недвижимости:		Сведения об объекте недвижимости имеют статус "актуальные"	
Особые отметки:		Сведения об ограничениях права на объект недвижимости, обременениях данного объекта, не зарегистрированных в реестре прав, ограничений прав и обременений недвижимого имущества: вид ограничения (обременения): ограничения прав на земельный участок, предусмотренные статьей 56	



ДОКУМЕНТ ПОДПИСАН
ЭЛЕКТРОННОЙ ПОДПИСЬЮ

Сертификат: 3094B7974B3CA8E1F07A347CFAD6FA78

Владелец: ФЕДЕРАЛЬНАЯ СЛУЖБА ГОСУДАРСТВЕННОЙ
РЕГИСТРАЦИИ, КАДАСТРА И КАРТОГРАФИИ
Действителен: с 17.05.2022 по 10.08.2023

полное наименование должности

инициалы, фамилия

Земельный участок			
вид объекта недвижимости			
Лист № 3 раздела 1	Всего листов раздела 1: 3	Всего разделов: 8	Всего листов выписки: 12
01.08.2023г. № КУВИ-001/2023-174927129			
Кадастровый номер:		90:21:010105:1560	
		Земельного кодекса Российской Федерации; срок действия: с 15.06.2023; реквизиты документа-основания: приказ об установлении границ водоохранной зоны и прибрежной защитной полосы Черного моря на территории Республики Крым от 23.12.2015 № 1449 выдан: Министерством экологии и природных ресурсов Республики Крым, Министром Г.П. Нараевым.	
Получатель выписки:		Овдиенко Александр Дмитриевич, действующий(ая) на основании документа "" Муниципальное образование городской округ Саки Республики Крым	

	 <p>ДОКУМЕНТ ПОДПИСАН ЭЛЕКТРОННОЙ ПОДПИСЬЮ</p> <p>Сертификат: 3094B7974B3CA8E1F07A347CFAD6FA78 Владелец: ФЕДЕРАЛЬНАЯ СЛУЖБА ГОСУДАРСТВЕННОЙ РЕГИСТРАЦИИ, КАДАСТРА И КАРТОГРАФИИ Действителен: с 17.05.2022 по 10.08.2023</p>	
полное наименование должности	инициалы, фамилия	

Выписка из Единого государственного реестра недвижимости об объекте недвижимости
Сведения о зарегистрированных правах

Земельный участок			
вид объекта недвижимости			
Лист № 1 раздела 2	Всего листов раздела 2: 2	Всего разделов: 8	Всего листов выписки: 12
01.08.2023г. № КУВИ-001/2023-174927129			
Кадастровый номер:		90:21:010105:1560	
1	Правообладатель (правообладатели):	1.1	Муниципальное образование городской округ Саки Республики Крым
	Сведения о возможности предоставления третьим лицам персональных данных физического лица:	1.1.1	данные отсутствуют
2	Вид, номер, дата и время государственной регистрации права:	2.1	Собственность 90:21:010105:1560-91/052/2023-1 15.06.2023 17:05:50
3	Сведения об осуществлении государственной регистрации сделки, права без необходимого в силу закона согласия третьего лица, органа:	3.1	данные отсутствуют
4	Ограничение прав и обременение объекта недвижимости:		
4.1	вид:	Аренда	
	дата государственной регистрации:	26.07.2023 13:39:49	
	номер государственной регистрации:	90:21:010105:1560-91/052/2023-2	
	срок, на который установлены ограничение прав и обременение объекта недвижимости:	Срок действия с 13.07.2023 по 31.12.2039	
	лицо, в пользу которого установлены ограничение прав и обременение объекта недвижимости:	Общество с ограниченной ответственностью "Специализированный Застройщик "Саки", ИНН: 9102283467, ОГРН: 1229100009808	
	сведения о возможности предоставления третьим лицам персональных данных физического лица	данные отсутствуют	
	основание государственной регистрации:	Договор аренды земельного участка, № 866, выдан 12.07.2023, дата государственной регистрации: 26.07.2023, номер государственной регистрации: 90:21:010105:1560-91/052/2023-3	
	сведения об осуществлении государственной регистрации сделки, права, ограничения права без необходимого в силу закона согласия третьего лица, органа:	данные отсутствуют	
	сведения об управляющем залогом и о договоре управления залогом, если такой договор заключен для управления ипотекой:	данные отсутствуют	
	сведения о депозитарии, который осуществляет хранение бездвиженной документарной закладной или электронной закладной:		



ДОКУМЕНТ ПОДПИСАН
ЭЛЕКТРОННОЙ ПОДПИСЬЮ

Сертификат: 3094В7974ВЗСА8Е1F07А347СFAD6FA78

Владелец: ФЕДЕРАЛЬНАЯ СЛУЖБА ГОСУДАРСТВЕННОЙ
РЕГИСТРАЦИИ, КАДАСТРА И КАРТОГРАФИИ
Действителен: с 17.05.2022 по 10.08.2023

полное наименование должности

инициалы, фамилия

Земельный участок		
вид объекта недвижимости		
Лист № 2 раздела 2	Всего листов раздела 2: 2	Всего разделов: 8
Всего листов выписки: 12		
01.08.2023г. № КУВИ-001/2023-174927129		
Кадастровый номер:	90:21:010105:1560	
	ведения о внесении изменений или дополнений в регистрационную запись об ипотеке:	
5	Договоры участия в долевом строительстве:	не зарегистрировано
6	Заявленные в судебном порядке права требования:	данные отсутствуют
7	Сведения о возможности предоставления третьим лицам персональных данных физического лица	данные отсутствуют
8	Сведения о возражении в отношении зарегистрированного права:	данные отсутствуют
9	Сведения о наличии решения об изъятии объекта недвижимости для государственных и муниципальных нужд:	данные отсутствуют
10	Сведения о невозможности государственной регистрации без личного участия правообладателя или его законного представителя:	данные отсутствуют
11	Правопритязания и сведения о наличии поступивших, но не рассмотренных заявлений о проведении государственной регистрации права (перехода, прекращения права), ограничения права или обременения объекта недвижимости, сделки в отношении объекта недвижимости:	отсутствуют
11	Сведения о невозможности государственной регистрации перехода, прекращения, ограничения права на земельный участок из земель сельскохозяйственного назначения:	данные отсутствуют



ДОКУМЕНТ ПОДПИСАН
ЭЛЕКТРОННОЙ ПОДПИСЬЮ

Сертификат: 3094B7974B3CA8E1F07A347CFAD6FA78

Владелец: ФЕДЕРАЛЬНАЯ СЛУЖБА ГОСУДАРСТВЕННОЙ

РЕГИСТРАЦИИ, КАДАСТРА И КАРТОГРАФИИ

Действителен: с 17.05.2022 по 10.08.2023

полное наименование должности

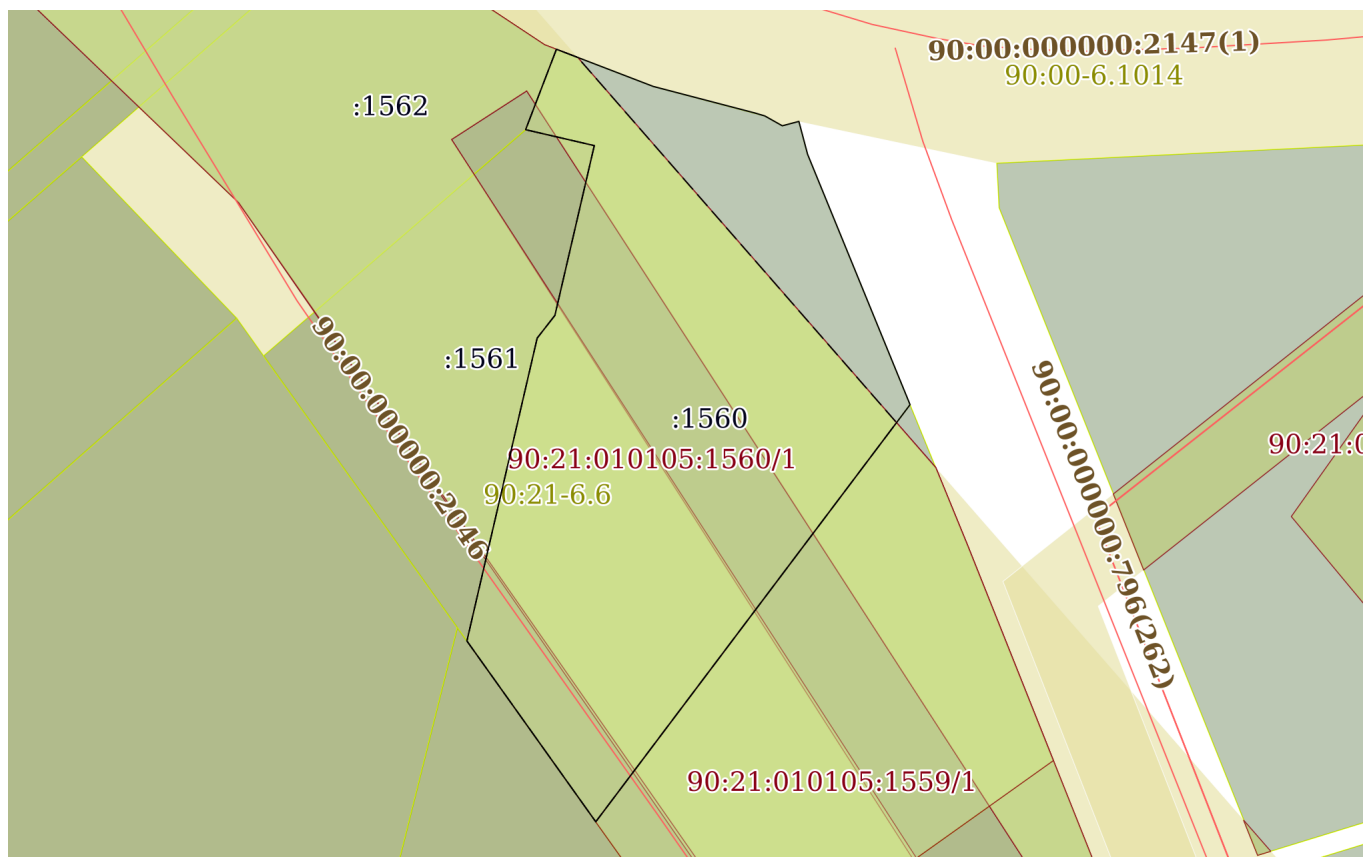
инициалы, фамилия

Выписка из Единого государственного реестра недвижимости об объекте недвижимости

Описание местоположения земельного участка


Земельный участок			
вид объекта недвижимости			
Лист № 1 раздела 3	Всего листов раздела 3: 1	Всего разделов: 8	Всего листов выписки: 12
01.08.2023г. № КУВИ-001/2023-174927129			
Кадастровый номер:		90:21:010105:1560	

План (чертеж, схема) земельного участка



Масштаб 1:2000

Условные обозначения:

	 <p>ДОКУМЕНТ ПОДПИСАН ЭЛЕКТРОННОЙ ПОДПИСЬЮ</p> <p>Сертификат: 3094B7974B3CA8E1F07A347CFAD6FA78 Владелец: ФЕДЕРАЛЬНАЯ СЛУЖБА ГОСУДАРСТВЕННОЙ РЕГИСТРАЦИИ, КАДАСТРА И КАРТОГРАФИИ Действителен: с 17.05.2022 по 10.08.2023</p>	
полное наименование должности	инициалы, фамилия	

Выписка из Единого государственного реестра недвижимости об объекте недвижимости

Описание местоположения земельного участка

Земельный участок			
вид объекта недвижимости			
Лист № 1 раздела 3.1	Всего листов раздела 3.1: 1	Всего разделов: 8	Всего листов выписки: 12
01.08.2023г. № КУВИ-001/2023-174927129			
Кадастровый номер:		90:21:010105:1560	

Описание местоположения границ земельного участка							
№ п/п	Номер точки		Дирекционный угол	Горизонтальное проложение, м	Описание закрепления на местности	Кадастровые номера смежных участков	Сведения об адресах правообладателей смежных земельных участков
	начальная	конечная					
1	2	3	4	5	6	7	8
1	1.1.1	1.1.2	37°57.2'	7.72	данные отсутствуют	90:21:010105:1561	данные отсутствуют
2	1.1.2	1.1.3	13°3.5'	46.74	данные отсутствуют	90:21:010105:1561	данные отсутствуют
3	1.1.3	1.1.4	283°3.5'	18.9	данные отсутствуют	90:21:010105:1561	данные отсутствуют
4	1.1.4	1.1.5	20°57.2'	23.1	данные отсутствуют	90:21:010105:1562	данные отсутствуют
5	1.1.5	1.1.6	111°1.0'	27.8	данные отсутствуют	данные отсутствуют	данные отсутствуют
6	1.1.6	1.1.7	104°38.9'	28.11	данные отсутствуют	данные отсутствуют	данные отсутствуют
7	1.1.7	1.1.8	106°35.0'	2.84	данные отсутствуют	данные отсутствуют	данные отсутствуют
8	1.1.8	1.1.9	119°25.6'	5.37	данные отсутствуют	данные отсутствуют	данные отсутствуют
9	1.1.9	1.1.10	75°7.0'	4.59	данные отсутствуют	данные отсутствуют	данные отсутствуют
10	1.1.10	1.1.11	165°9.4'	9.13	данные отсутствуют	данные отсутствуют	данные отсутствуют
11	1.1.11	1.1.12	157°44.7'	72.53	данные отсутствуют	данные отсутствуют	данные отсутствуют
12	1.1.12	1.1.13	216°59.5'	140.04	данные отсутствуют	90:21:010105:1559	данные отсутствуют
13	1.1.13	1.1.14	324°31.9'	59.53	данные отсутствуют	90:21:010102:14	данные отсутствуют
14	1.1.14	1.1.1	13°3.6'	83.38	данные отсутствуют	90:21:010105:1561	данные отсутствуют



ДОКУМЕНТ ПОДПИСАН
ЭЛЕКТРОННОЙ ПОДПИСЬЮ

Сертификат: 3094В7974ВЗСА8Е1F07А347CFAD6FA78

Владелец: ФЕДЕРАЛЬНАЯ СЛУЖБА ГОСУДАРСТВЕННОЙ

РЕГИСТРАЦИИ, КАДАСТРА И КАРТОГРАФИИ

Действителен: с 17.05.2022 по 10.08.2023

полное наименование должности

инициалы, фамилия

Выписка из Единого государственного реестра недвижимости об объекте недвижимости

Описание местоположения земельного участка

Земельный участок			
вид объекта недвижимости			
Лист № 1 раздела 3.2	Всего листов раздела 3.2: 1	Всего разделов: 8	Всего листов выписки: 12
01.08.2023г. № КУВИ-001/2023-174927129			
Кадастровый номер:		90:21:010105:1560	

Сведения о характерных точках границы земельного участка				
Система координат СК-63				
Номер точки	Координаты, м		Описание закрепления на местности	Средняя квадратичная погрешность определения координат характерных точек границ земельного участка, м
	X	Y		
1	2	3	4	5
1	4991604.09	4379991.01	Нет закрепления	0.1
2	4991610.18	4379995.76	Нет закрепления	0.1
3	4991655.71	4380006.32	Нет закрепления	0.1
4	4991659.98	4379987.91	Нет закрепления	0.1
5	4991681.55	4379996.17	Нет закрепления	0.1
6	4991671.58	4380022.12	Нет закрепления	0.1
7	4991664.47	4380049.32	Нет закрепления	0.1
8	4991663.66	4380052.04	Нет закрепления	0.1
9	4991661.02	4380056.72	Нет закрепления	0.1
10	4991662.2	4380061.16	Нет закрепления	0.1
11	4991653.37	4380063.5	Нет закрепления	0.1
12	4991586.24	4380090.97	Нет закрепления	0.1
13	4991474.39	4380006.71	Нет закрепления	0.1
14	4991522.87	4379972.17	Нет закрепления	0.1
1	4991604.09	4379991.01	Нет закрепления	0.1



ДОКУМЕНТ ПОДПИСАН
ЭЛЕКТРОННОЙ ПОДПИСЬЮ

Сертификат: 3094В7974ВЗСА8Е1F07А347СFAD6FA78

Владелец: ФЕДЕРАЛЬНАЯ СЛУЖБА ГОСУДАРСТВЕННОЙ
РЕГИСТРАЦИИ, КАДАСТРА И КАРТОГРАФИИ
Действителен: с 17.05.2022 по 10.08.2023

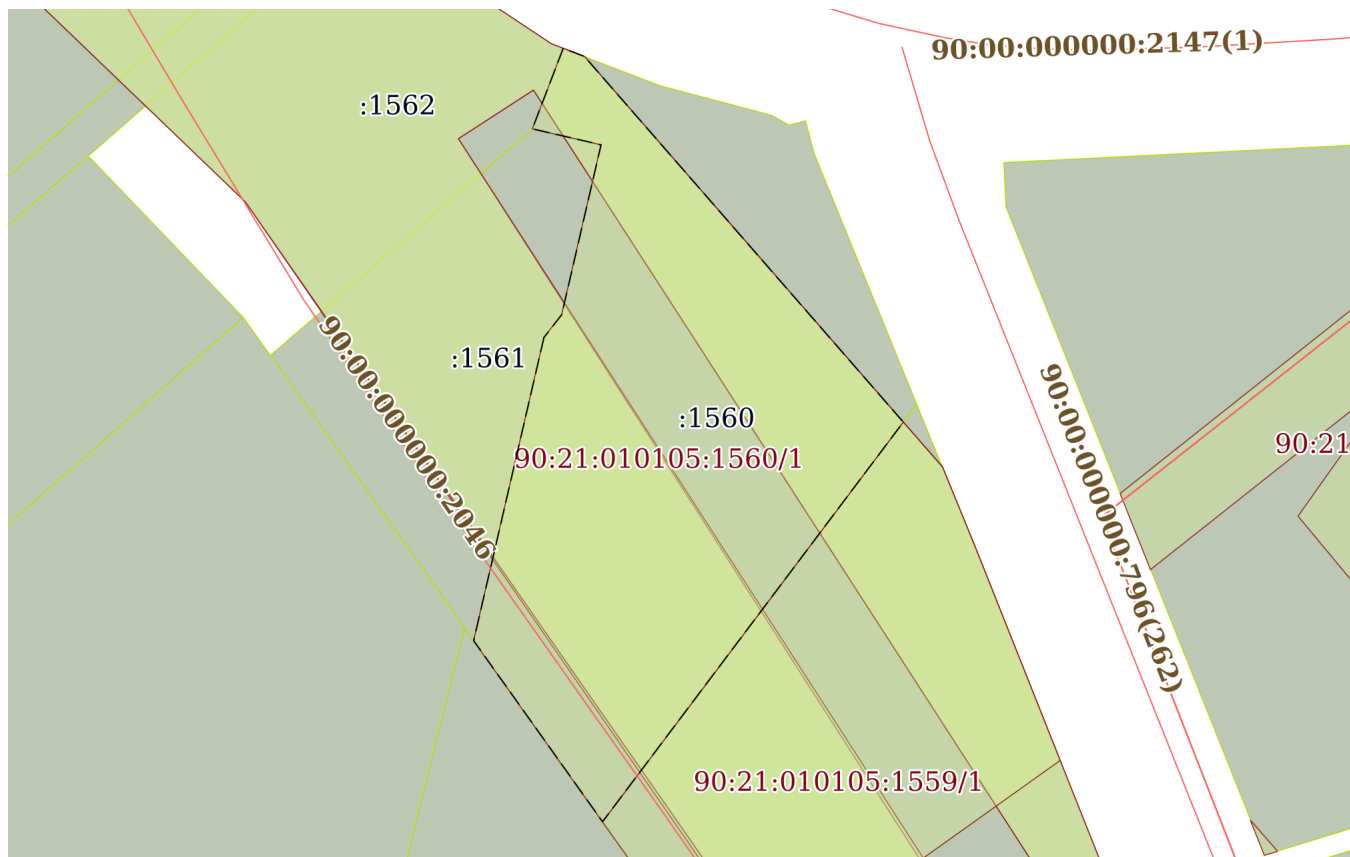
полное наименование должности

инициалы, фамилия


Выписка из Единого государственного реестра недвижимости об объекте недвижимости
Сведения о частях земельного участка

Земельный участок			
вид объекта недвижимости			
Лист № 1 раздела 4	Всего листов раздела 4: 1	Всего разделов: 8	Всего листов выписки: 12
01.08.2023г. № КУВИ-001/2023-174927129			
Кадастровый номер:		90:21:010105:1560	

План (чертеж, схема) части земельного участка Учетный номер части: 90:21:010105:1560/1



Масштаб 1:2000 Условные обозначения:

полное наименование должности	 ДОКУМЕНТ ПОДПИСАН ЭЛЕКТРОННОЙ ПОДПИСЬЮ	инициалы, фамилия
	Сертификат: 3094В7974ВЗСА8Е1F07А347CFAD6FA78 Владелец: ФЕДЕРАЛЬНАЯ СЛУЖБА ГОСУДАРСТВЕННОЙ РЕГИСТРАЦИИ, КАДАСТРА И КАРТОГРАФИИ Действителен: с 17.05.2022 по 10.08.2023	

Выписка из Единого государственного реестра недвижимости об объекте недвижимости

Сведения о частях земельного участка

Земельный участок			
вид объекта недвижимости			
Лист № 1 раздела 4.1	Всего листов раздела 4.1: 2	Всего разделов: 8	Всего листов выписки: 12
01.08.2023г. № КУВИ-001/2023-174927129			
Кадастровый номер:		90:21:010105:1560	

Учетный номер части	Площадь, м2	Содержание ограничения в использовании или ограничения права на объект недвижимости или обременения объекта недвижимости
1	2	3
90:21:010105:1560/1	11584	90:21-6.6
	Весь	<p>вид ограничения (обременения): ограничения прав на земельный участок, предусмотренные статьей 56 Земельного кодекса Российской Федерации; Срок действия: не установлен; реквизиты документа-основания: приказ об установлении границ водоохранной зоны и прибрежной защитной полосы Черного моря на территории Республики Крым от 23.12.2015 № 1449 выдан: Министерством экологии и природных ресурсов Республики Крым, Министром Г.П. Нараевым; Содержание ограничения (обременения): В соответствии со ст. 65 Водного кодекса Российской Федерации от 03 июня 2006 года № 74-ФЗ в границах водоохранных зон запрещается: 1) использование сточных вод в целях регулирования плодородия почв; 2) размещение кладбищ, скотомогильников, объектов размещения отходов производства и потребления, химических, взрывчатых, токсичных, отравляющих и ядовитых веществ, пунктов захоронения радиоактивных отходов; 3) осуществление авиационных мер по борьбе с вредными организмами; 4) движение и стоянка транспортных средств (кроме специальных транспортных средств), за исключением их движения по дорогам и стоянки на дорогах и в специально оборудованных местах, имеющих твердое покрытие; 5) размещение автозаправочных станций, складов горюче-смазочных материалов (за исключением случаев, если автозаправочные станции, склады горюче-смазочных материалов размещены на территориях портов, судостроительных и судоремонтных организаций, инфраструктуры внутренних водных путей при условии соблюдения требований законодательства в области охраны окружающей среды и настоящего Кодекса), станций технического обслуживания, используемых для технического осмотра и ремонта транспортных средств, осуществление мойки транспортных средств; 6) размещение специализированных хранилищ пестицидов и агрохимикатов, применение пестицидов и агрохимикатов; 7) сброс сточных, в том числе дренажных, вод; 8) разведка и добыча общераспространенных полезных ископаемых (за исключением случаев, если разведка и добыча общераспространенных полезных ископаемых осуществляются пользователями недр, осуществляющими разведку и добычу иных видов полезных ископаемых, в границах предоставленных им в соответствии с законодательством Российской Федерации о недрах горных отводов и (или) геологических отводов на основании утвержденного технического проекта в соответствии со статьей 19.1 Закона Российской Федерации от 21 февраля 1992 года N 2395-1 "О недрах"). В границах водоохранной зоны допускается проектирование, строительство, реконструкция, ввод в эксплуатацию, эксплуатация хозяйственных и иных объектов при условии оборудования таких объектов сооружениями, обеспечивающими охрану водных</p>



ДОКУМЕНТ ПОДПИСАН
ЭЛЕКТРОННОЙ ПОДПИСЬЮ

Сертификат: 3094B7974B3CA8E1F07A347CFAD6FA78

Владелец: ФЕДЕРАЛЬНАЯ СЛУЖБА ГОСУДАРСТВЕННОЙ
РЕГИСТРАЦИИ, КАДАСТРА И КАРТОГРАФИИ
Действителен: с 17.05.2022 по 10.08.2023

полное наименование должности

инициалы, фамилия

Земельный участок			
вид объекта недвижимости			
Лист № 2 раздела 4.1	Всего листов раздела 4.1: 2	Всего разделов: 8	Всего листов выписки: 12
01.08.2023г. № КУВИ-001/2023-174927129			
Кадастровый номер:		90:21:010105:1560	
		<p>объектов от загрязнения, засорения и истощения вод в соответствии с водным законодательством и в области охраны окружающей среды. В соответствии со статьями 5, 6, 65 (п.13) Водного кодекса Российской Федерации от 03 июня 2006 № 74-ФЗ ширина водоохраной зоны (ВОЗ) Черного моря на территории Республики Крым (городской округ Саки) составляет 500 м.; Реестровый номер границы: 90:21-6.6; Вид объекта реестра границ: Зона с особыми условиями использования территории; Вид зоны по документу: Водоохранная зона (ВОЗ) Черного моря на территории Республики Крым (городской округ Саки); Тип зоны: Водоохранная зона; Номер: б/н</p>	

полное наименование должности		ДОКУМЕНТ ПОДПИСАН	инициалы, фамилия
		ЭЛЕКТРОННОЙ ПОДПИСЬЮ	
	Сертификат: 3094B7974B3CA8E1F07A347CFAD6FA78 Владелец: ФЕДЕРАЛЬНАЯ СЛУЖБА ГОСУДАРСТВЕННОЙ РЕГИСТРАЦИИ, КАДАСТРА И КАРТОГРАФИИ Действителен: с 17.05.2022 по 10.08.2023		

Выписка из Единого государственного реестра недвижимости об объекте недвижимости

Сведения о частях земельного участка

Земельный участок			
вид объекта недвижимости			
Лист № 1 раздела 4.2	Всего листов раздела 4.2: 1	Всего разделов: 8	Всего листов выписки: 12
01.08.2023г. № КУВИ-001/2023-174927129			
Кадастровый номер:		90:21:010105:1560	

Сведения о характерных точках границы части (частей) земельного участка				
Учетный номер части: 90:21:010105:1560/1				
Система координат				
Номер точки	Координаты, м		Описание закрепления на местности	Средняя квадратичная погрешность определения координат характерных точек границ земельного участка, м
	X	Y		
1	2	3	4	5
1	4991604.09	4379991.01	-	-
2	4991610.18	4379995.76	-	-
3	4991655.71	4380006.32	-	-
4	4991659.98	4379987.91	-	-
5	4991681.55	4379996.17	-	-
6	4991679.36	4380001.87	-	-
7	4991581.42	4380087.34	-	-
8	4991474.39	4380006.71	-	-
9	4991522.87	4379972.17	-	-
1	4991604.09	4379991.01	-	-

полное наименование должности		ДОКУМЕНТ ПОДПИСАН ЭЛЕКТРОННОЙ ПОДПИСЬЮ	инициалы, фамилия
	Сертификат: 3094B7974B3CA8E1F07A347CFAD6FA78 Владелец: ФЕДЕРАЛЬНАЯ СЛУЖБА ГОСУДАРСТВЕННОЙ РЕГИСТРАЦИИ, КАДАСТРА И КАРТОГРАФИИ Действителен: с 17.05.2022 по 10.08.2023		